






### TEGNFORKLARING:

-  Plangrense reguleringsplan
-  Nedslagsfelt avgrensning
-  Fallpil
-  Elv/bekk
-  Flaumveg

Figurnummer  
**GH-101**

Revisjon  
**E04**

### Merknad:

Q200 viser berekna vassføring for nedslagsstøta for utbygging ved ein 200 år flaum. Klimaeffekt er ikkje lagt til.

Felt 12 er større enn vist. Overvatn i dette nedslagsfeltet blir handtert av Statens vegvesen ved bygging av E39.

Rev.	E04	2018-08-31	For godkjenning hos myndigheter	IN/VAT	KRSUN	KRSUN
Rev.	0		Beskrivelse			

Dette dokumentet er utarbeidd av Norconsult AS som del av det konsiperte vannreguleringsprosjektet. Dokumentet må berre brukast til det formål som oppdragsavtalen beskriver, og må ikkje kopierast eller gis ut til tredjepart utan skriftleg godkjenning frå Norconsult AS.

Os kommune

Skala: 1:4000

VA-rammepplan Lyseparken

Nedslagsfelt og flaumveg for utbygging